

# Dopravní spojení na Kašavu, horní zastávka (vybrané turistické spoje)

Na Kašavu se dostaneme  
autobusy linek č.:

140

141

443



Kašava

## Přinášíme tipy na víkendová spojení:

### Zlín – Kašava (So, Ne)

6.50, 8.00 (Ne), 8.35 (So), 10.20, 12.16, 12.35, 13.30 (So), 14.20, 16.20, 17.40 (So)

### Vsetín – Kašava (So, Ne)

6.25

### Bystřice pod Hostýnem – Kašava (So, Ne)

8.30, 12.05, 14.45, 16.25, 17.40

## Opačným směrem:

### Kašava – Zlín (So, Ne)

10.04, 12.53, 15.26, 17.13, 18.21, 19.18, 19.29, 20.44 (So)

### Kašava – Vsetín (So, Ne)

12.48


### Kašava – Bystřice pod Hostýnem (So, Ne)

10.47, 13.03, 13.58 (jen v So), 14.49, 16.48



Další tipy na výlety najdete  
na webu destinační společnosti  
Zlínsko a Luhačovicko

[www.zlinsko-luhacovicko.cz](http://www.zlinsko-luhacovicko.cz)



Pořízeno s podporou Zlínského kraje a ve spolupráci Centrálou cestovního ruchu  
Východní Moravy, regionem Zlínsko a Luhačovicko.

Foto: Destinační společnost Zlínsko a Luhačovicko  
Texty: Miroslav Karásek

Jízdné lze platit v hotovosti, platebními kartami, Apple/Google Pay nebo kartami Zetka  
a ODISka. Veřejnou dopravu v regionu pro Vás objednává Koordinátor veřejné dopravy  
Zlínského kraje, s.r.o. (KOVED). Více o nás zjistíte na [www.idzk.cz](http://www.idzk.cz). Detailní jízdní řády  
autobusů najdete na [www.idzk.cz/jizdni-rady](http://www.idzk.cz/jizdni-rady).



[facebook.com/IDZK CZ](https://www.facebook.com/IDZK CZ)

[twitter.com/IDZK\\_cz](https://twitter.com/IDZK_cz)



Integrovaná doprava  
Zlínského kraje

# Z Kašavy k Vrzavým skalám

Přinášíme vám tip na výlet do Kašavy. Kašava není jen vesnicí  
v horách. Díky poloze v přírodním parku Hostýnské vrchy  
a v hlubokém údolí Dřevnice si dodnes zachovala jistou  
odlučenost od okolního světa.

Dominantou obce je barokní kostel sv. Kateřiny, jehož věžní  
hodiny prý pocházejí z nedalekého hradu Lukova. Pomník  
v parku za kostelem připomíná jména místních, kteří tragicky  
zemřeli za druhé světové války, i tříčlennou posádku  
amerického bombardéru B17, sestřeleného v srpnu 1944 právě  
nad Kašavou.

**Do Kašavy se snadno dostanete autobusy Integrované  
dopravy Zlínského kraje (IDZK). Na straně 5 proto najdete  
i dopravní spojení k tomuto turistickému cíli.**





# Naučná stezka k Vrzávým skalám

Naučná stezka, která se mimo jiné klikatí skrze přírodní památku Nad Kašavou, začíná v centru vesnice a pokračuje směrem k Vrzávým skalám na Sýkornici (584 m). Ty se už nacházejí v přírodním parku Hostýnské vrchy.

**Start:** Kašava, horní zastávka

**Cíl:** Kratší okruh po NS Kašava přes Vrzávé skály na Sýkornici

**Délka trasy:** 8 km

**Náročnost:** nenáročná procházka po asfaltu, lesem i polem, nevhodná pro kolo nebo kočárky

Naše cesta začíná na **autobusové zastávce Kašava, horní zastávka**, u které je také první zastavení Naučné stezky. Po přečtení informační tabule projdeme kolem obecního úřadu a brzy se spojíme se žlutou turistickou značkou. Hned na začátku výpravy můžeme jednotlivá zastavení křížové cesty, která jsou lemována světle fialovými ocúny a zelenými stromy. Cesta začíná stoupat strměji vzhůru a my vcházíme do lesa, na jehož okraji je po chvíli možné spatřit kapli Panny Marie Královny na Vinohrádku a zvoničku. Nachází se zde také památník padlých amerických letců a první z mnoha přístřešků, které se na stezce nacházejí.

Trasu naleznete pomocí **QR kódu**, který je možné naskenovat aplikací, využívající fotoaparát v chytrém telefonu.



kaple Panny Marie  
Královny




Dalším drobným cílem naší cesty se stal přístřešek, který nalézáme kousek mimo trasu. Pokud umíte šplhat, dá se v jeho vrchní části příjemně přenocovat, venku zapálit oheň a užít si čas v přírodě. Přístřešek necháváme za svými zády a pokračujeme z lesa ven na louku, která je součástí přírodní památky Nad Kašavou. Na kraji louky stojí další přístřešek, ze kterého pozorujeme před námi tyčící se vrchol naší cesty – Vrzávé skály Sýkornice.




Nad Kašavou

Opět procházíme částí Kašavy, můžeme vidět jablkoř obilí a také krásy, za kterými už vidíme další zastavení naučné stezky. Od něj odbočujeme vlevo a stoupáme až k dalšímu přístřešku, který leží kousek mimo cestu. Prodlíráme se k němu úzkou pěšinkou, ale výhled, který se nám poté naskytne, stojí za to. V přístřešku je dobré podívat se vzhůru, protože tabule jsou tentokrát umístěny uvnitř střechy. Od přístřešku vedou naše kroky už přímo ke skalám. Nejprve se ale prudkým kopcem šplháme na hřeben, kde se nachází předposlední přístřešek, který z dálky hlídá ovce.



Vrzávé skály



Poté už se zpoza stromů vynořují balvany – Vrzávé skály. Přicházíme k první skále, u které se dá na chvíli sednout a odpočinout. Následně ze spodní strany obcházíme celou řadu skal, až se opět ocitáme v lese a už nás čeká jen klesání z kopce dolů. Ještě než uzavřeme celý okruh, můžeme navštívit sv. Kateřiny.

|                       |                             |        |
|-----------------------|-----------------------------|--------|
| Zlín                  |                             | Kašava |
| Vsetín                |                             | Kašava |
| Bystřice pod Hostýnem |                             | Kašava |
| Kašava                | Vrzávé skály<br>12 km pěšky | Kašava |