


Velké Karlovice – Kyčerka - www.skiarealkycerka.cz

Dvě hlavní sjezdovky s tatrapomou a dvoumístnou kotvou – 708 m n.m. Umělé zasněžování, ski půjčovna, lyžařská škola, pásy pro děti, dětský park, skiservis, dostupnost vlakem i busem.

V blízkosti se nachází vlaková zastávka Velké Karlovice zastávka nebo autobusová zastávka Velké Karlovice, rozcestí Soláň.



Soláň - www.skiarealsolan.cz

Moderní středisko s dvoumístnou kotvou a tatrapomou – 849 m n.m. Umělé zasněžování, dětský park, skibus Hotel Soláň, Čarták, vrch Soláň, centrum běžkařských a skitouringových tras.

Ke skiareálu je velmi dobrá dostupnost autobusy IDZK z Rožnova pod Radhoštěm nebo Velkých Karlovic v celodenním dvouhodinovém intervalu. Zastávka: Hutisko-Solanec, Čarták, Sedlo



Horní Bečva – Rališka - www.raliska.cz

Rozsáhlý skiareál s dvouseadačkovou lanovkou a tatrapomou – 730 m n.m. Umělé zasněžování, dětský park, půjčovna a skiškola, skiservis, výchozí místo skitouringových tras a běžkařských tratí.

Areál je dostupný z autobusové zastávky Horní Bečva, U Vaníčků.



Podporováno s podporou Zlínského kraje a ve spolupráci s Centrálou cestovního ruchu Východní Moravy, regionem Valašsko. Texty upravil Miroslav Karásek



Detailní jízdní řády autobusů najdete na www.idzk.cz/jizdni-rady.



Jízdné lze platit v hotovosti, platebními kartami, Apple/Google Pay nebo kartami Zetka a ODISka. Veřejnou dopravu v regionu pro Vás objednává Koordinátor veřejné dopravy Zlínského kraje, s.r.o. (KOVED). Více o nás zjistíte na www.idzk.cz.

 facebook.com/IDZK CZ

 twitter.com/IDZK CZ




Integrovaná doprava
Zlínského kraje

Zimní Vsacké Beskydy

Oblast Vsetínských – pro místní Vsackých – Beskyd je mnohem méně známá než jiná místa v Beskydech, třeba Pustevny, Radhošť nebo Lysá hora, přitom je velmi atraktivní jak pro turistické, tak sportovní běžkaře. Udržované stopy v celkové délce přes 100 km s mírným profilem v údolí Vsetínské Bečvy mezi Vsetínem a Velkými Karlovicemi, stejně jako jen o něco náročnější terén mezi Solání a Vsackým Cábem na hřebeni Vsetínských vrchů jsou ideální výletní trasou. Hřeben Vsetínských vrchů nabízí téměř 65 km strojově upravovaných běžeckých tratí. Naše putování přináší tipy na výlety jak na běžkách nebo skialpech, tak pěšky. Na své si přijdou i milovníci lyžování. Zdejší kopce jsou různorodě strmé a ski areály mají příznivé ceny.

Do Beskyd se snadno dostanete autobusy a vlaky Integrované dopravy Zlínského kraje (IDZK). Ke každému turistickému cíli proto přinášíme i tipy na dopravní spojení.



Okolo Vsackého Cábu – běžky, pěšky i na skialpech

Začátek výletu: Vsetín / Rožnov pod Radhoštěm

Výchozí zastávka IDZK: Růžďka, Dušná, rozcestí Cáb

Délka: k hotelu a zpět 10 km + okruh 7 km

Převýšení: k hotelu 200 m + okruh 210 m

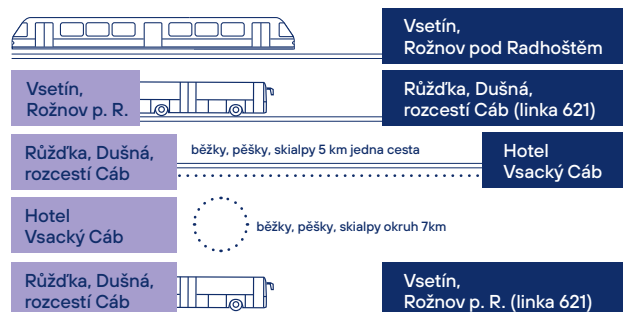


Časová náročnost: 1 hodina k hotelu, 2–3 hodiny okruh

Obtížnost: střední

Z Rožnova pod Radhoštěm nebo ze Vsetína dojedeme autobusovou linkou č. 621 na zastávku IDZK Růžďka, Dušná, rozcestí Cáb.

Od zastávky zamíříme k horskému hotelu Vsacký Cáb. Trasa je dlouhá 5 km a při dobrých sněhových podmínkách ji zvládneme na běžkách (Beskydská magistrála č. 9). Od hotelu Vsacký Cáb se vydáme po červené turistické značce směrem na rozcestí Ptáčnice. Zde odbočíme doleva. Po 1 kilometru odbočíme na Baťovu z hřebene vlevo k Cábskému jezeru. Zpáteční cesta od jezera vede po stejné trase zpět na žlutou značku. Půjdeme cca 300 metrů a odbočíme na trasu pro běžkaře. Po ní se vrátíme zpět k chatě na Vsackém Cábě. Ještě než u ní ukončíme trasu, vyjdeme nad hotelem na vrcholek sjezdovky. Tu sjedeme a vrátíme se k chatě.

Zpět zamíříme na běžkách už jen z kopce a po 5 kilometrech jsme opět u zastávky Růžďka, Dušná, rozcestí Cáb.



Víkendové dopravní spojení – linka 621

Vsetín – Růžďka, Dušná, rozcestí Cáb: 6.28, 8.28, 9.28, 10.28 a dále každé 2 hodiny až do 18.28

Rožnov p. R. – Růžďka, Dušná, rozcestí Cáb: 6.30, 8.30, 10.30 a dále každé 2 hodiny až do 18.30

Růžďka, Dušná, rozcestí Cáb – Vsetín: 7.10, 9.10, 10.10, 11.10 a dále každé 2 hodiny až do 19.10

Růžďka, Dušná, rozcestí Cáb – Rožnov p. R.: 6.47, 8.47, 10.47 a dále každé 2 hodiny až do 18.47

Na nejvyšší bod Vsetínských Beskyd – zimní přechod Beskyd

Začátek výletu: Rožnov pod Radhoštěm

Výchozí zastávka IDZK: Horní Bečva, přehrada

Konečná zastávka IDZK: Bumbálka nebo Třeštík

Délka: 8 nebo 11 km

Převýšení: 689 m

Časová náročnost: 4–6 hodin

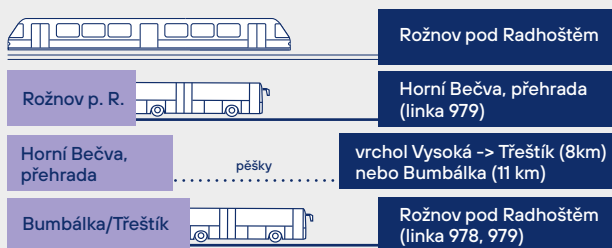
Obtížnost: středně těžká; lze absolvovat pěšky, na běžkách nebo na skialpech



Autobusem linky 978 nebo 979 se dopravíme na zastávku

Horní Bečva, přehrada. Odtud zamíříme okolo přehrady na rozcestí U Vaníčků, kde poměrně prudkým a technicky náročnějším stoupáním na hřeben malebných Vsetínských Beskyd začíná žlutá turistická značka. Po třech kilometrech zabočíme po červené značce vlevo a míříme na nejvyšší horu – Vysokou (1024 m n. m.). Kousek za vrcholem je možno krátkým odbočením dojít k prameni Rožnovské Bečvy. Po chvíli se nám otevrou zasněžené pláně horských luk kolem Třeštíku a Súkenické, kde je možno se občerstvit. Pokud se chcete ještě projít, kousek na rozhlednu Čarták a dále na Bumbálku to není daleko. Zpět se dopravíme autobusy IDZK směrem Rožnov pod Radhoštěm.

Víkendové odjezdy z Bumbálky směrem Rožnov p. R.: 10.42, 11.42 (přestup na Prostřední Bečvě), 12.42, 13.42, 15.42, 16.42. Odjezdy z Třeštíku jsou o 2 minuty později.



Zimní střediska na Valašsku – lyžování


Nový Hrozenkov – Kohútka – www.kohutka.ski

Vyhlašené moderní zimní středisko s čtyřsedadlovou sedačkovou lanovkou – 917 m n. m. Umělé zasněžování, ski půjčovna, lyžařská škola, dětský park, skiservis, při dobrých sněhových podmínkách sobotní večerní lyžování.

Nejbližší autobusová zastávka: Nový Hrozenkov, Vranča, konečná – linka 608. Odtud zajišťuje provozovatel areálu skibus k spodní části lanovky.

Víkendové odjezdy z Velkých Karlovic – linka 608:

7.58 vlakem do Nového Hrozenkova, přestup na autobus směr Vranča; přímé autobusové spojení: 11.21, 12.36, 15.05 Zpět ze zastávky Nový Hrozenkov, Vranča, konečná: 12.13, 12.55, 15.30, 19.38



Karolinka – www.skikarolinka.cz

Nejdelší valašská sjezdovka v dostupnosti vlaku i autobusu s dvoumístnou kotvou – 710 m n.m. Umělé zasněžování, ski půjčovna, lyžařská škola, dětský pás, dětský park, večerní lyžování, skiservis. Výchozí bod pro skialpové túry do Velkých Karlovic – Podtatého.

Areál se nachází u hlavní silnice a u autobusové zastávky Karolinka, Horebečví, nedaleko je i železniční stanice Karolinka.

